

FORSLAG TIL UDVIKLINGSPLAN FOR VEJEN ANLÆG




Stemningsbilleder fra Vejen Anlæg 2012




Sti rum



Græsslette



Vandrende



Industrikvarter dækkes af nyt skovbryn

Vejen Anlæg idag

Vejen Anlæg blev etableret i 1907 af et konsortium af fremsynede borgere som ønskede at fremme borgernes sundhed og mulighed for rekreation. Anlæggets udstrækning er siden blevet ændret ved jernbanens etablering og placering af boldbaner og idrætsfaciliteter. Efter mange års slid, ændringer i behov, funktioner og omlægninger af driften fremstår Vejen Anlæg idag med et lidt tilfældigt og ramponeret udseende.

Forslag til udviklingsplan

Målet for udviklingsplanen er, at Vejen Anlæg fortsat er borgernes foretrukne bypark med muligheder for alle brugergrupper. Anlæggets særlige karakter af folkelig legepark, naturområde og kulturspor giver vidt forskellige muligheder for oplevelser. Det eksisterende særpræg skal understreges og videreudvikles. Karakteren i parkens forskellige rum skal styrkes. Et andet vigtigt element bliver markante udsigtslinier og indkig som det kendes fra den romantiske havetradition, hvor rum og udsigter er omhyggeligt arrangeret, så de komplementerer hinanden (ses som grå pile på plan).

Rum og nye elementer

Ankomst

Adgangen fra Østergade er parkens hovedindgang. Smedejernslågerne rykkes tilbage, så der opstår en lille ankomstplads foran lågerne. Hegnet langs Fuglesangs Allé flyttes ned af skråningen og skjules i beplantning.

Søen og de røde træhuse giver en idyllisk ankomst til anlægget. Omkring volieren etableres flere siddepladser og der anlægges en blomsterhave med et naturpræget udtryk. Hvis der bliver behov for et madpakkehus og en ekstra driftsbygning opføres disse i samme stil som de røde træhuse. Mod villakvarteret mod nord etableres et skovbryn.

Legepark

Der etableres en ny legepark med en troldehøj, legekrat samt forskelligt legeudstyr med eventyrlig udformning. Legeparkens tema bliver troldeuniverset i Birgit Bjerres bøger. Der etableres nyt gedehus med dværggeder.

Græssletten

Anlæggets store grønne plæne giver et dejligt kig fra Fuglesangs Alle. På plænen er der plads til leg, boldspil og solbadning.

Plænen terrænreguleres, så vandproblemer undgås og vandet periodevis samler sig i en vandrende. Ved vandrenden placeres et krydsningspunkt med mulighed for vandkontakt.

Der plantes træer og buske med løvfarver og blomstring langs slettens langsider. Beplantningen giver dybde til kigget gennem rummet og mulighed for at forskellige grupper kan anvende rummet samtidigt. Stier giver kig ind i rummet og mulighed for at opleve de forskellige typer beplantning. Der etableres en ny bålhytte, grill og borde-bænke-sæt.

'De Syngende Sten'

Alfred Thomsens imponerende stensamling opstilles i 3 cirkelrunde hæk-rum. Omkring hækrummene plantes ny skov. Stier i chausséstens-armeret græs løber gennem rummene.

Det nordlige rum udformes som et legerum med klatresten og faldunderlag. Hækken omkring rummet klippes lavt, så der er udsigt og indsigt til parkens store græsslette.

I legerummet etableres en musisk sten-installation, der kan give klang til samlingens titel.

Festplads

Festpladsen anvendes jævnligt til arrangementer. På andre tider er rummet velegnet til ro og afstresning med sin sluttede form og

formklippede hække. Der etableres flere indkigsmuligheder, så rummet opleves mere trygt. Anlæggets gamle bænke renoveres og opstilles, så de hvide søjlegavle fungerer som blikfang og kontrast til det grønne. Hækkene omkring talerstolen klippes i højde så scenen bliver mere synlig og suppleres med vertikale hæksøjler i hjørnerne. På sigt udskiftes teknikhuset med en bygning, der passer bedre til stedet.

Skovfølelse og dyrehave

Målet for skovdriften i fredsskoven er at udvikle stor biodiversitet og oplevelsesrigdom. Dådyrene og den idylliske skovsø indhegnes med et nyt og mindre synligt hegn. Mod industrikvarteret etableres et skovbryn der kan dække af for industrikvarteret.

Forbindelse til omgivelserne

Der planlægges en 'trolde-sti' fra Vejen Kunstmuseums farlige trolde forbi anlæggets rare trolde og de syngende sten og tilbage igen. Traceet fra de gamle industrispor kan bruges til at etablere en gangcykelsti fra stationen til industrikvarteret og videre til å-stien ved Vejen Å. Større indblik fra toget og Fuglesangs Allé kan give en god reklame for Vejen. En sti-underføring under banen vil gøre Vejen Anlæg tilgængeligt for den sydøstlige bydel.

Andre udviklingsperspektiver

Vejen Forsyning forudser et behov for at placere et større forsinkel-sesbassin på den sydlige del af de nuværende boldbaner. Der kunne placeres en ny bygning til offentlige formål landskabeligt indpasset omkring bassinet. Placering af en restaurant i bygningen kunne styrke anlæggets potentiale som udflugtsmål.

Senere udviklingsperspektiver kunne være en hængebro hvor man kan komme i kontakt med det dybtliggende vandløb, belysning ved toilet og hovedsti, landart, blomsterløg m.m.

VEJEN ANLÆG


Udviklingsplan



Siddeplads og sansehaver'



Legeområde



Græsslette



Dyrehave




'De syngende sten'



Variert skov



Offentlig funktion omkring forsyningsbassin



Festplads



Vejen KOMMUNE



Inspiration og udviklingsperspektiver